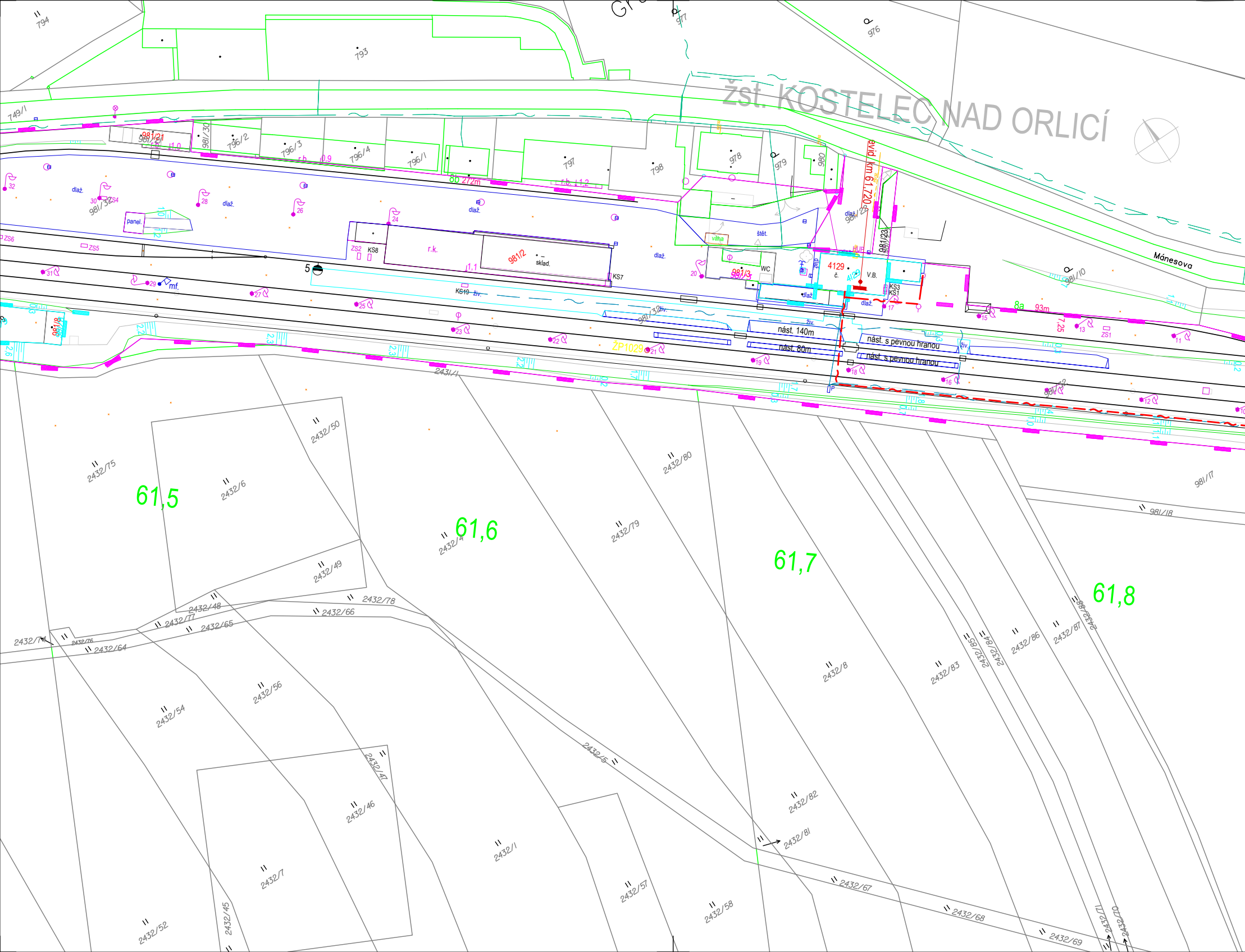
žst. KOSTELEC NAD ORLICÍ
Mánesova
evid. km 61,720
61,5
61,6
61,7
61,8
4129
č.
V.B.
WC
váha
štět.
sklad.
r.k.
panel.
dlaž.
živ.
HUP
nást. 140m
nást. 80m
nást. s pevnou hranou
nást. s pevnou hranou
ŽP1029
mf.
KS1
KS3
KS7
KS8
KS19
ZS1
ZS2
ZS4
ZS5
ZS6
8a
93m
8b
272m
r.b.
794
793
749/1
796/2
796/3
796/4
796/1
797
798
976
977
978
979
980
981/2
981/3
981/10
981/17
981/18
981/21
981/22
981/23
981/30
981/32
2431/1
2432/1
2432/4
2432/5
2432/6
2432/7
2432/8
2432/45
2432/46
2432/47
2432/48
2432/49
2432/50
2432/52
2432/54
2432/56
2432/57
2432/58
2432/64
2432/65
2432/66
2432/67
2432/68
2432/69
2432/70
2432/71
2432/74
2432/75
2432/76
2432/77
2432/78
2432/79
2432/80
2432/81
2432/82
2432/83
2432/84
2432/85
2432/86
2432/87
2432/88
5

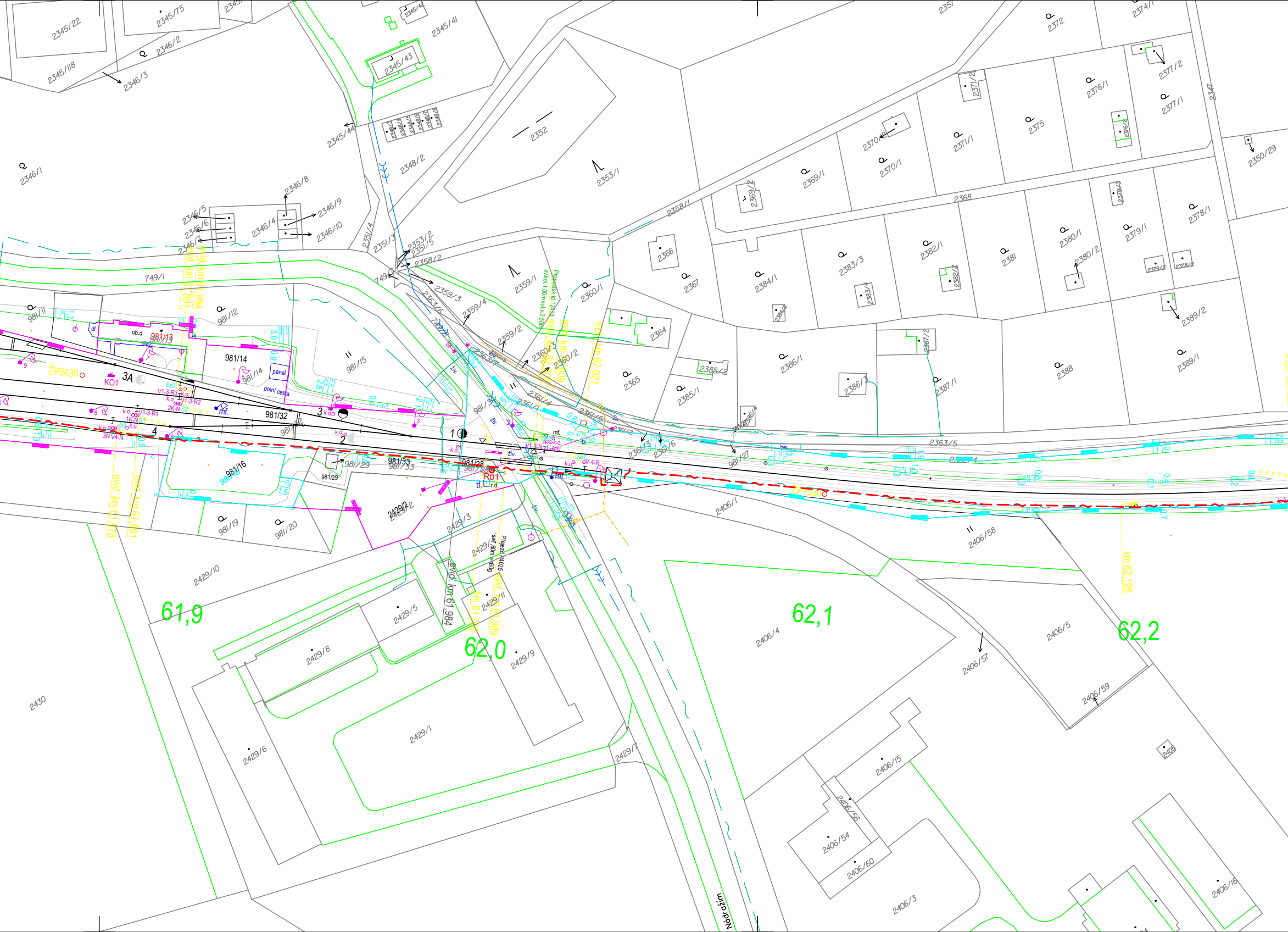
2345/22
2345/75
2346/2
2345/118
2346/3
2345/41
2345/43
2345/44
2348/2
2352
2353/1
2346/1
2346/8
2346/9
2346/10
2346/4
2346/5
2346/6
2346/7
2351/4
2351/3
2353/2
2351/5
2358/2
2358/1
2359/1
2359/3
2359/4
2359/2
2360/1
2360/3
2360/2
2361/4
2361/5
2361/3
2361/6
2363/6
2363/5
2364
2365
2366
2367
2368
2369/1
2369/2
2370/1
2370/2
2371/1
2371/2
2372
2374/1
2375
2376/1
2376/3
2377/1
2377/2
2347
2350/29
2378/1
2378/2
2379/1
2379/2
2379/3
2380/1
2380/2
2381
2382/1
2382/2
2383/3
2383/4
2384/1
2384/2
2385/1
2385/2
2386/1
2386/3
2387/1
2387/2
2388
2389/1
2389/2
749/1
981/11
981/12
981/13
981/14
981/15
981/16
981/19
981/20
981/27
981/28
981/29
981/32
981/33
981/34
ob.d.
dl.
panel
polní cesta
ŽP3430
KO1
3A
1
2
3
4
V1-3-R3
V1-3-R2
V1-3-R1
1K-N S1
2K-N S2
3N V4-N
Se3
k.o.
mf.
živ.
bet.
R01
tř.
r.d.
ŽP4035
V1-4-R
evid. km 61,894
evid. km 61,891
evid. km 61,873
evid. km 61,881
evid. km 61,984
km 61,972
evid. km 61,989
evid. km 62,009
evid. km 62,021
km 62,195
Propustek id.12833 sv.kol. 1,00m/vol.v.0,50m
Přejezd P4035
2406/1
2406/58
2406/4
2406/5
2406/57
2406/59
2406/15
2406/56
2406/54
2406/60
2406/3
2406/16
2405
2429/2
2429/3
2429/10
2429/5
2429/8
2429/11
2429/9
2429/1
2429/6
2429/7
2430
61,9
62,0
62,1
62,2
Nádražní

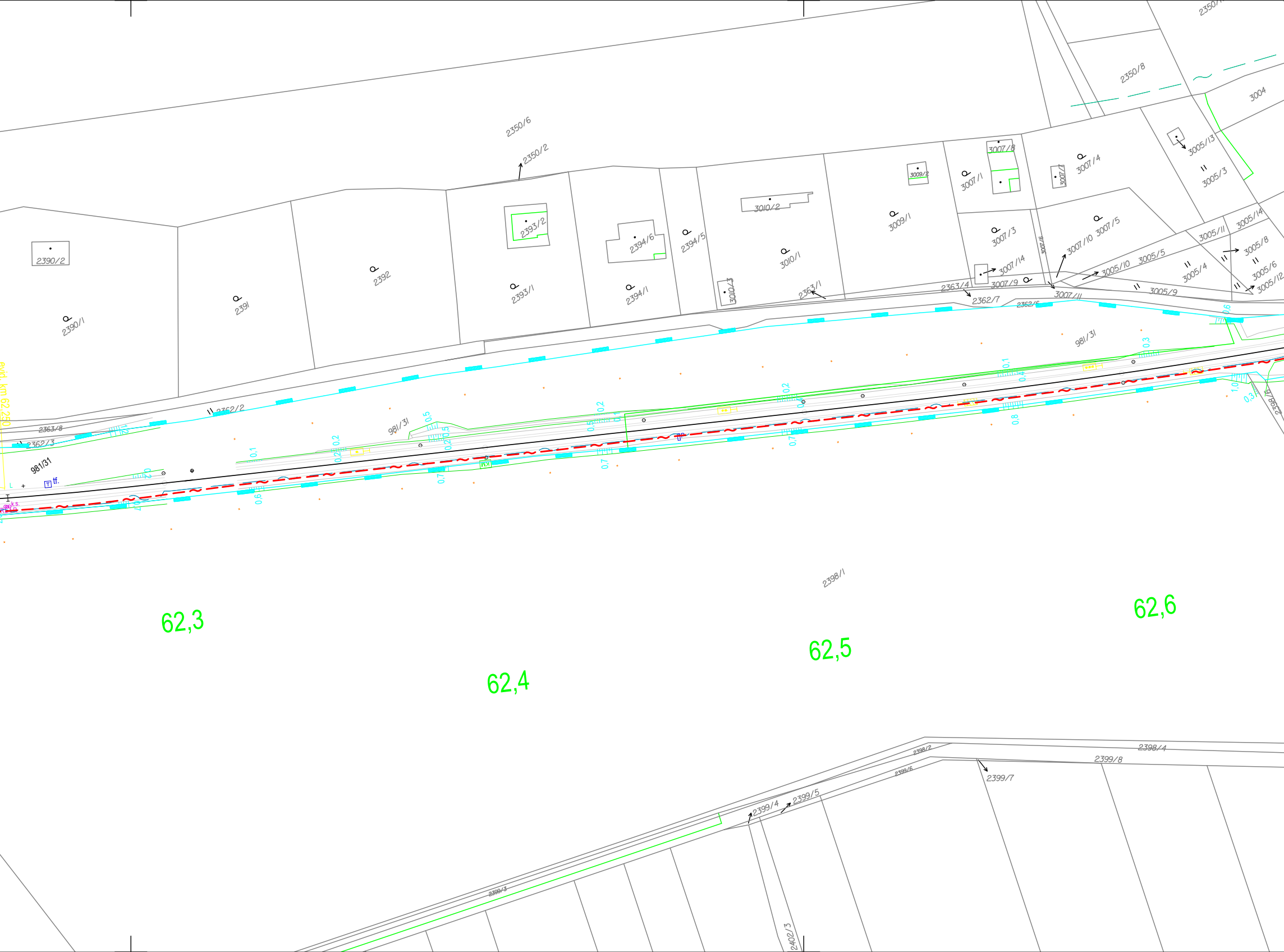
2350/6
2350/2
2350/8
3004
2390/2
2390/1
2391
2392
2393/2
2393/1
2394/6
2394/1
2394/5
3010/2
3010/1
3010/3
2363/1
3009/2
3009/1
3007/8
3007/1
3007/7
3007/4
3007/3
3007/14
3007/9
3007/6
3007/10
3007/5
3007/11
2363/4
2362/7
2362/5
3005/13
3005/3
3005/14
3005/11
3005/5
3005/10
3005/4
3005/9
3005/8
3005/6
3005/12
981/31
2362/2
2363/8
2362/3
tf.
km 62,250
2398/6
2398/1
62,3
62,4
62,5
62,6
2398/2
2398/4
2399/8
2399/7
2399/6
2399/5
2399/4
2399/3
2402/3

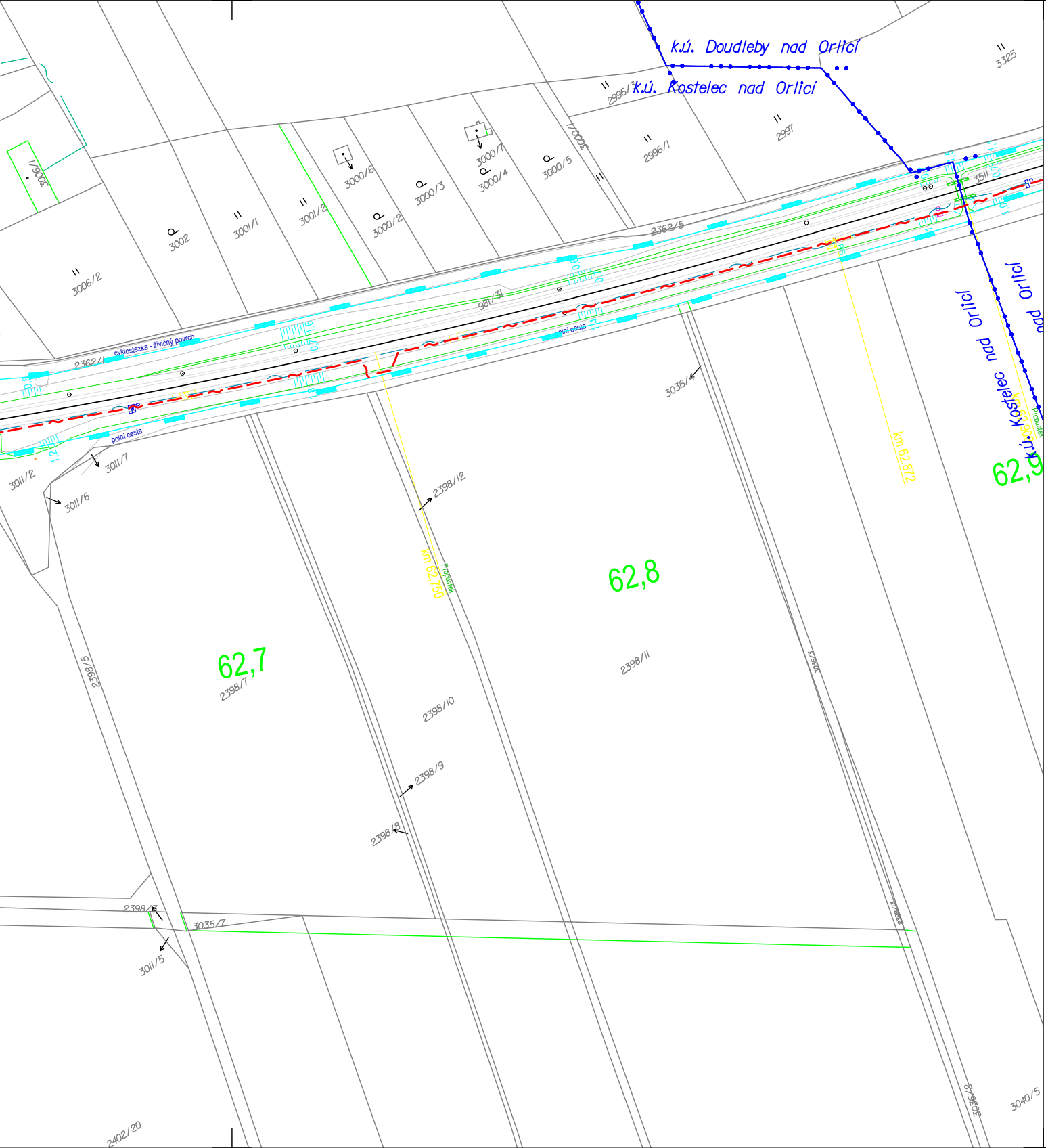
k.ú. Doudleby nad Orlicí
k.ú. Kostelec nad Orlicí
k.ú. Kostelec nad Orlicí
62,7
62,8
62,9
km 62,750
km 62,872
Propustek
Propustek
cyklostezka - živičný povrch
polní cesta
polní cesta
3325
2996/1
2996/3
2997
3000/1
3000/2
3000/3
3000/4
3000/5
3000/6
3000/7
3001/1
3001/2
3002
3006/1
3006/2
2362/1
2362/5
981/3
3511
3011/2
3011/5
3011/6
3011/7
3036/4
3036/1
3036/2
2398/5
2398/7
2398/8
2398/9
2398/10
2398/11
2398/12
2398/1
3035/7
2402/20
3040/5

LEGENDA:

NOVÉ ZAŘÍZENÍ

Projektovaná kabelová trasa

Projektovaná trasa uzemnění

Stávající kabelová trasa, záfukování DOK

KO Kabelový objekt

Rezerva na TK/ zab. zař. kabelu

Kabelová komora pro rezervu/spojku DOK

KATASTRÁLNÍ MAPA

hranice drážního pozemku (SŽDC, s.o.)

hranice drážního pozemku (ČD, a.s.)

hranice parcelní

hranice katastrální

STÁVAJÍCÍ INŽENÝRSKÉ SÍTĚ

STÁVAJÍCÍ TRASA KABELU SSZT ZAB. ZAŘ

SDĚLOVACÍ KABELY

NN KABELY PODZEMNÍ

VN KABELY PODZEMNÍ

NN KABELY NADZEMNÍ

VN KABELY NADZEMNÍ

VVN KABELY NADZEMNÍ

VODOVOD

KANALIZACE

NTL PLYNOVOD

STL PLYNOVOD

VTL PLYNOVOD

Poznámka:
Zákres všech inženýrských sítí má pouze informativní charakter, před realizací je nutné
V ochranných pásmech inženýrských sítí je nutný opatrný ruční výkop.
Veškerá křížení kabelů s tratí či inženýrskými sítěmi musí splňovat normy:
ČSN 73 6005 Prostorové uspořádání sítí technického vybavení

vytyčení jejich správci.

Klad listů:

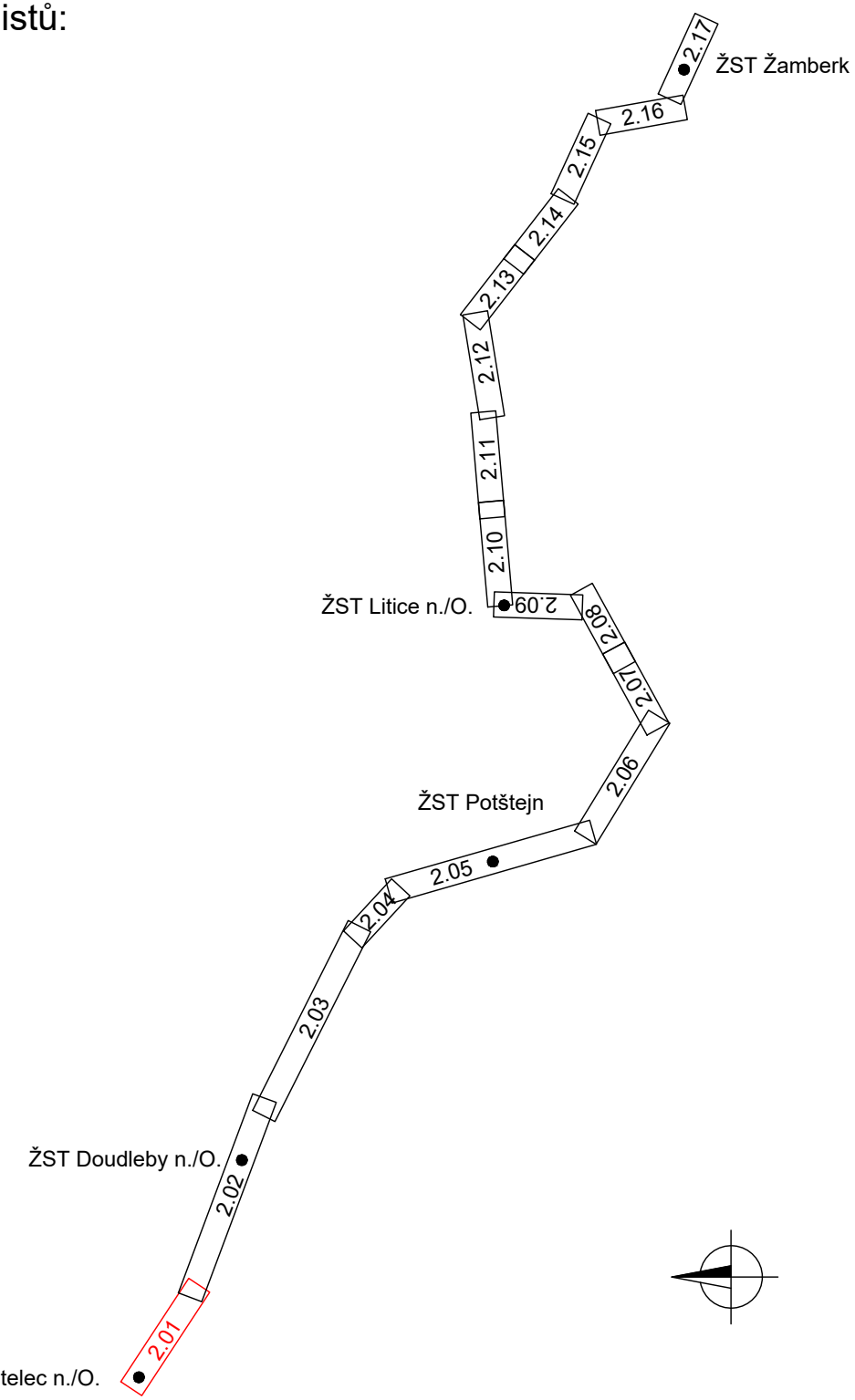
2.17
ŽST Žamberk
2.16
2.15
2.14
2.13
2.12
2.11
2.10
ŽST Litice n./O.
2.09
2.08
2.07
2.06
ŽST Potštejn
2.05
2.04
2.03
ŽST Doudleby n./O.
2.02
2.01
ŽST Kostelec n./O.

			ČÍSLO SOUPRAVY:
Č. ZMĚNY	DATUM	POPIS REVIZE	

HLAVNÍ INŽENÝR	Ing. Roman Skoták
ODPOVĚDNÝ PROJ.	Ing. Martin Janečka
VYPRACOVAL	Bc. Marek Labudík
KONTROLOVAL	Ing. Jiří Šipr
ČÍS. ZAKÁZKY	19001

IXPROJEKTA

IXPROJEKTA s.r.o.
Heršpická 813/5
639 00 Brno - Štýřice

INVESTOR:	SŽDC, s.o., Dlážděná 1003/7, 110 00 Praha 1	KRAJ/ÚŘAD	Královehradecký
OBJEDNAVATEL:	SŽDC, s.o., Stavební správa východ, Nerudova 1, 772 58 Olomouc	LOKALITA	-
NÁZEV OBJEKTU:		FORMÁT	10xA4
		MĚŘÍTKO	1:1000
		DATUM	02/2020
		STUPEŇ	PROJEKT

NÁZEV OBJEKTU:

Výstavba DOK v traťovém úseku Žamberk - Potštejn

PS 201 DOK ŽST Žamberk - Kostelec nad Orlicí

NÁZEV PŘÍLOHY:

Sitace stavby v JŽM, list 1

ČÁST DOKUM.: **D.2.5.4**

PŘÍLOHA: **2.01**